

Lageplan der Prospektionsfläche

Dramfeld - Klein Schneen VAA-Pros001 Nordteil

Legende

- Trassenkorridor 1000m Breite mit 100m Puffer (hellgrau)
- Landkreis-, Gemeinde- und Gemarkungsgrenzen
- betroffene Flurstücke mit Flurstücksnummern
- Flurstücksgrenzen
- Arbeitsfläche der invasiven Prospektion (VAA)
- Suchgraben der invasiven Prospektion (VAA)
- Zuwegungen zur invasiven Prospektion (VAA)

Projekt

SuedLink

BBPIG-Vorhaben 3 HGÜ-Verbindung Brunsbüttel - Großgartach
 BBPIG-Vorhaben 4 HGÜ-Verbindung Wilster - Bergrehfeld / West

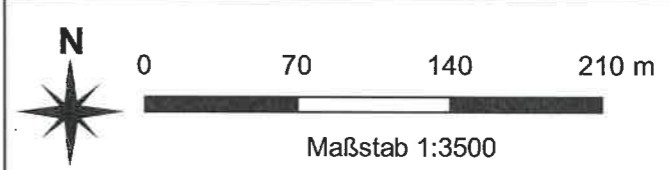
Vorhabenträger

TransnetBW GmbH
 Osloer Str. 15-17
 70173 Stuttgart



Auftragnehmer

Tobias Scholz und Bernd Rasink

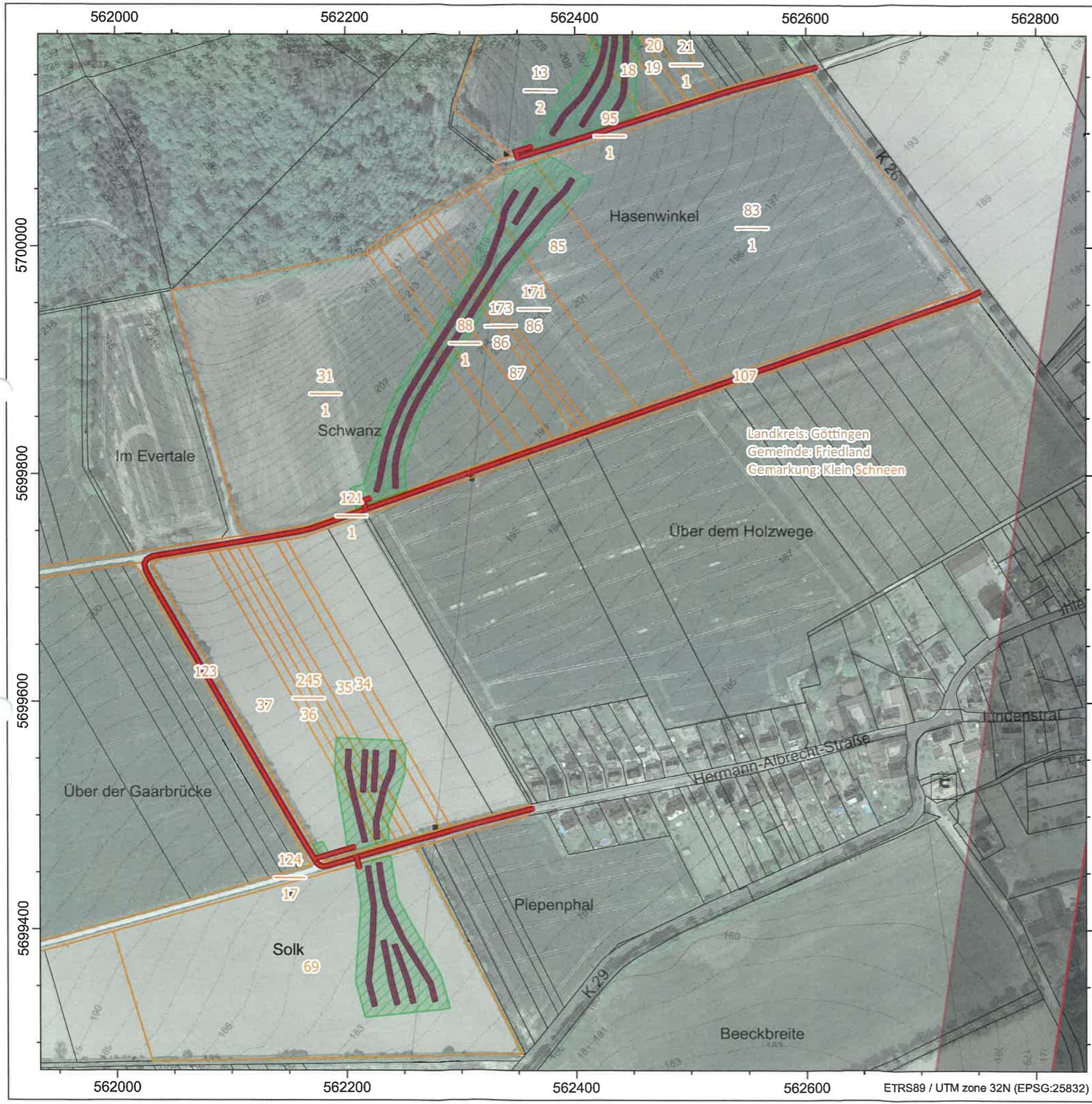


Rev	Datum	Ausgabe	Erstellt	Geprüft	Freigabe
00	21.12.2022	Erste flächenscharfe Planung	T. Scholz	B. Rasink	
01	10.01.2023	Überarbeitung nach Abstimmung mit Wegerecht / Dokumentenmanagement	T. Scholz	B. Rasink	
02	04.03.2023	Überarbeitung nach Trassenanpassung	T. Scholz	B. Rasink	
03	23.03.2023	Überarbeitung nach Flächenanpassung	T. Scholz	B. Rasink	

PBP / WBS: SL.PN.PM.DL.PK.UG Vertraulichkeitsklasse: C2-Intern








Dok.-Kennz. Objektkennzeichen & DCC – Dokumentenzahlnummer
 ~V0.C1.028&L.LD.D00086-SLPS-TSL-000819-MA-DEU

Einheit: [m] Format: DIN A3 - Quer Kartennr.: 001 Blattnr.: 016 von 017



Lageplan der Prospektionsfläche Dramfeld - Klein Schneen VAA-Pro001 Südteil

Legende

-  Trassenkorridor 1000m Breite mit 100m Puffer (hellgrau)
-  Landkreis-, Gemeinde- und Gemarkungsgrenzen
-  betroffene Flurstücke mit Flurstücksnummern
-  Flurstücksgrenzen
-  Arbeitsfläche der invasiven Prospektion (VAA)
-  Suchgraben der invasiven Prospektion (VAA)
-  Zuwegungen zur invasiven Prospektion (VAA)

Projekt

SuedLink

BBPIG-Vorhaben 3 HGÜ-Verbindung Brunsbüttel - Großgartach
BBPIG-Vorhaben 4 HGÜ-Verbindung Wilster - Bergtheinfeld / West

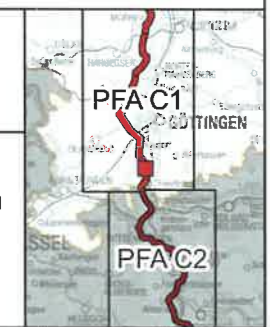
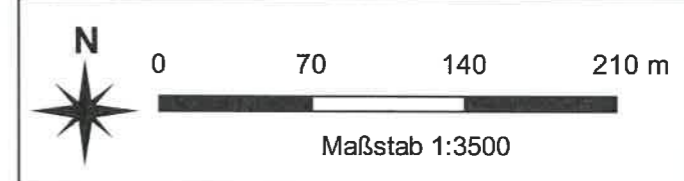
Vorhabenträger

TransnetBW GmbH
Osloer Str. 15-17
70173 Stuttgart

TRÄNSNET BW

Auftragnehmer

Tobias Scholz und Bernd Rasink



Rev	Datum	Ausgabe	Erstellt	Geprüft	Freigabe
00	21.12.2022	Erste flächenscharfe Planung	T. Scholz	B. Rasink	
01	10.01.2023	Überarbeitung nach Abstimmung mit Wegerecht / Dokumentenmanagement	T. Scholz	B. Rasink	
02	04.03.2023	Überarbeitung nach Trassenanpassung	T. Scholz	B. Rasink	
03	23.03.2023	Überarbeitung nach Flächenanpassung	T. Scholz	B. Rasink	

PBP / WBS: SL.PN.PM.DL.PK.UG Vertraulichkeitsklasse: C2-Intern

Dok.-Kennz. Objektkennzeichen & DCC – Dokumentenzahlnummer
~V0.C1.028&L.LD.D00086-SLPS-TSL-000819-AT-001

Einheit: [m] Format: DIN A3 - Quer Kartennr.: 001 Blattnr.: 017 von 017

ETRS89 / UTM zone 32N (EPSG:25832)